ELŐLAP
előterjesztéshez

Képviselő-testületi ülés időpontja: **2026. november 24.**

Előterjesztés tárgya: **Javaslat a 14073 hrsz.-ú ingatlan értékesítésével kapcsolatos döntés meghozatalára**

Előterjesztő: **Borbás Viktor polgármester**

Készítette: **Macsuga Henrietta ügyintéző és Csető Zoltán ügyintéző**

Az előterjesztés a szakmai követelményeknek megfelel:

jegyző

Az előterjesztésben foglaltakkal szemben törvényességi szempontból kifogást nem emelek.

jegyző

Az előterjesztés indokai, az előterjesztésre vonatkozó előzmények:
(a megfelelő vastagon szedett)

A Képviselő-testület ….. évi munkaterve Jogszabály, jogszabályi változás **Képviselő-testületi határozat (mellékelve)** Bizottsági határozat(ok) (mellékelve) Külső megkeresés (mellékelve)	Pályázat Polgármesteri indítvány (mellékelve) Bizottsági indítvány (mellékelve) Képviselői indítvány (mellékelve) Jegyzői indítvány (mellékelve)

Előterjesztés melléklete(i): **4 db**

A jogszabályi előírásokon túl, tanácskozási joggal meghívott személyek:

Bizottsági tárgyalás szükségessége: **igen** / nem
Bizottságok, amelyek előzetesen tárgyalják: **Pénzügyi, Településfejlesztési és Közbiztonsági Bizottsága**

Szakmai Egyeztetés a Polgármesteri Hivatalon belül: **igen** / nem
Adó iroda
Pénzügyi iroda
Főépítész

Társadalmi vita szükségessége: igen / **nem**
Szakmai vita eredménye:

Az előterjesztés költségvetési kihatásai:
a tárgyévi, 2026 évi költségvetésre: **van** / nincs
Várható kihatás a költségvetés …… előirányzatán …… Ft
Tartalékkeret felhasználása szükséges:
Bevétel a költségvetés …… előirányzatán …… Ft
a következő évi, 2027 évi költségvetés(ek)re: **van** / nincs

A döntéshez minősített / **egyszerű többség szükséges**
A döntéshez név szerinti szavazás szükséges: igen / **nem**

Nyilvános ülésen tárgyalható: **igen** / nem
Zárt ülésen tárgyalható: igen / nem

Sürgősségi indítvány és ennek okai:

Lakossági tájékoztatás szükséges: **igen** / nem
Helye: **Monorierdő hivatalos weboldal**
Felelős: **Csető Zoltán**
Határidő: **2026.11.27.**

Az önkormányzat hirdetőtábláján kifüggesztés szükséges: **igen** / nem
2026.11.27-tól
Felelős: **Németh Brigitta Ágnes**
Határidő: **2026.11.27.**

Monorierdő Község Önkormányzat
Polgármestere
2213 Monorierdő, Szabadság u. 50/A.
Telefon: 06-29-419-103
E-mail: titkarsag@monorierdo.hu

Tisztelt Bizottság!
Tisztelt Képviselő-testület!

Vaskó Norbert ingatlanvásárlási szándékkal fordult az Önkormányzathoz, kérelmében előadva, hogy meg kívánja vásárolni az Önkormányzat tulajdonában álló, monorierdői 14073 hrsz.-ú ingatlant. A természetben Monorierdő, Erdei út mentén található, 3119 m² területű földrészlet szántó művelési ágban szerepel.

A TAKARNET rendszerből lekért hiteles tulajdoni lap alapján megállapítható, hogy a fenti ingatlan Monorierdő Község Önkormányzatának tulajdonában áll. Monorierdő Község Önkormányzata Képviselő-testületének a település Helyi Építési Szabályzatáról szóló 10/2018. (X. 26.) önkormányzati rendelete értelmében az ingatlan „Mk/1" jelű kertes mezőgazdasági övezetbe tartozik.

Monorierdő Község Önkormányzatának Képviselő-testülete a 94/2026. (VI. 30.) Kt. határozatában úgy döntött, hogy támogatja az ingatlan értékesítését, és felhatalmazta a polgármestert az ingatlan piaci forgalmi értékének felbecsültetésére. Ezt követően a 2026. szeptember 29-i ülésén a Képviselő-testület a 124/2026. (IX. 29.) Kt. határozatával ismételt értékbecslés elkészíttetése mellett döntött. 2026. november 19. napján elkészült a monorierdői 14073 hrsz.-ú ingatlan új piaci forgalmi értékbecslése, amely alapján az ingatlan forgalmi értéke 9.400.000 Ft, azaz kilencmillió-négyszázezer forint.

Magyarország helyi önkormányzatairól szóló 2011. évi CLXXXIX. törvény 107. §-a értelmében az önkormányzati vagyonnal való gazdálkodás során a tulajdonost megillető jogokat a képviselő-testület gyakorolja. A nemzeti vagyonról szóló 2011. évi CXCVI. törvény 13. § (1) bekezdése, valamint az önkormányzat vagyongazdálkodásáról szóló helyi rendelet előírásai alapján önkormányzati tulajdonú ingatlan tulajdonjogának átruházására a szolgáltatás és ellenszolgáltatás értékarányosságának biztosításával – a helyi rendeletben meghatározott értékhatár felett versenyeztetés útján – kerülhet sor. Tekintettel arra, hogy a földrészlet az ingatlan-nyilvántartásban szántó művelési ágban szerepel, az értékesítés során a mező- és erdőgazdasági földek forgalmáról szóló 2013. évi CXXII. törvény elővásárlásra, hirdetményi közzétételre és hatósági jóváhagyásra vonatkozó rendelkezéseit is alkalmazni kell.

Kérem a Tisztelt Bizottságot és a Képviselő-testületet, hogy az előterjesztést megtárgyalni és a tárgyban döntést hozni szíveskedjen.

Határozati javaslatok

a) **Pénzügyi, Településfejlesztési és Közbiztonsági Bizottság határozati javaslata:**

Monorierdő Község Önkormányzat Képviselő-testületének
Pénzügyi, Településfejlesztési és Közbiztonsági Bizottsága
.../2026. (XI. 24.) határozata

Tárgy: Javaslat a 14073 hrsz.-ú ingatlan értékesítésével kapcsolatos döntés meghozatalára

A Pénzügyi, Településfejlesztési és Közbiztonsági Bizottság megtárgyalta javaslat a 14073 hrsz-ú ingatlan értékesítésével kapcsolatos döntés meghozatal vonatkozásában készített előterjesztést és az alábbi döntést hozta:

1) A Bizottság javasolja a Képviselő-testületnek, hogy *támogassa / ne támogassa* 14073 hrsz-ú ingatlan értékesítést.
2) *Támogató döntés esetében:* A Bizottság javasolja, hogy a Képviselő-testület az ingatlan pályázatának minimális árát ..... Forintban határozza meg.
3) *Támogató döntés esetében*: A Bizottság javasolja, hogy a képviselő-testület hatalmazza fel a polgármestert, hogy Monorierdő község nemzeti vagyonáról szóló 8/2012. (IV.27.) önkormányzati rendelet 16.§-a és 17.§ (1) bekezdése alapján értékesítésre jelöli ki az önkormányzat tulajdonában lévő 14073 hrsz-ú ingatlant.
4) A Biztosság javasolja a Képviselő-testületnek, hogy hatalmazza fel a jegyzőt az ingatlan értékesítésére vonatkozó pályázati hirdetmény Monorierdő község nemzeti vagyonáról szóló 8/2012. (IV.27.) önkormányzati rendeletének 3. számú mellékletében foglalt tartalommal történő elkészítésére.
5) A Képviselő-testület felhatalmazza a polgármestert, hogy a 4) pont szerinti pályázati hirdetményt aláírja és az önkormányzat honlapján és hirdetőtábláján közzé tegye.

Határidő: azonnal
Felelős: bizottság elnöke, polgármester

b) Képviselő-testület határozati javaslatai:

Monorierdő Község Önkormányzat Képviselő-testületének
.../2026. (XI. 24.) Kt. határozata

Tárgy: Javaslat a 14073 hrsz.-ú ingatlan értékesítésével kapcsolatos döntés meghozatalára

Monorierdő Község Önkormányzatának Képviselő-testülete megtárgyalta javaslat a 14073 hrsz.-ú ingatlan értékesítésével kapcsolatos döntés meghozatala vonatkozásában készített előterjesztést és figyelembe véve a Pénzügyi, Településfejlesztési és Közbiztonsági Bizottság javaslatát, az alábbi döntést hozta.

1) A Képviselő-testület úgy dönt, hogy *támogatja / nem támogatja* 14073 hrsz-ú ingatlan értékesítést.
2) *Támogató döntés esetében:* A Képviselő-testület az ingatlan pályázatának minimális árát ..... Forintban határozza meg.
3) Képviselő-testület felhatalmazza a polgármestert, hogy hogy Monorierdő község nemzeti vagyonáról szóló 8/2012. (IV.27.) önkormányzati rendelet 16.§-a és 17.§ (1) bekezdése alapján értékesítésre jelöli ki az önkormányzat tulajdonában lévő 14073 hrsz-ú ingatlant.
4) A Képviselő-testület felhatalmazza a jegyzőt az 1) pont szerinti ingatlan értékesítésére vonatkozó pályázati hirdetmény Monorierdő község nemzeti vagyonáról szóló 8/2012. (IV.27.) önkormányzati rendeletének 3. számú mellékletében foglalt tartalommal történő elkészítésére.
5) A Képviselő-testület felhatalmazza a polgármestert, hogy a 4) pont szerinti pályázati hirdetményt aláírja és az önkormányzat honlapján és hirdetőtábláján közzé tegye.

Határidő: azonnal
Felelős: polgármester, jegyző

Monorierdő, 2026. november 19.

Tisztelettel:

Borbás Viktor
polgármester

Érkezett: 2026 JÚL. 20
Szignálva:
Ügyintéző:

Székely Krisztina

Feladó: Norbert Vaskó
Küldve: hétfő 2026. július 20 12:24
Címzett: titkarsag@monorierdo.hu
Tárgy: Vételi szándék bejelentése!

Tisztelt önkormányzat !
Szeretném bejelenteni vételi szándékomat a Monorierdő zárt kert 14073 helyrajzi számú ingatlanra!
Köszönettel Vaskó Norbert!

MONORIERDŐ
POLGÁRMESTERI HIVATAL
Érkezett: 2026 JÚL. 22
Hiv/1686-1/2026
Melléklet db
Előadó:


14073
1/1
Mk
Mk
Mk
Lke
ke
K-Rek
0231/21
0230
0228
0226
0222
0221/1

Elektronikusan hitelesítve: 2026.09.21. 11:04:47
ELEKTRONIKUS INGATLAN-NYILVÁNTARTÁS

Pest Vármegyei Kormányhivatal
Földhivatali Főosztály Földhivatali Osztály 7.
2200 Monor, Nemzetőr utca 23.

Tulajdonilap-másolat (teljes,ügyleti)

Ügyazonosító:
INYER/TULLAP/20260921/9886
2026.09.21

Monorierdő
Zártkert, 14073 helyrajzi szám

"CÍMKÉPZÉS ALATT"
Monorierdő, Zártkert, 14073

I. RÉSZ

1. **Bejegyző határozat, érkezési idő: 36000/2009.04.24**

AZ INGATLAN ADATAI, ALRÉSZLET ADATOK

Alrészlet jele	Művelési ág / Kivett Megnevezés	Minőségi osztályok	Terület (ha nm)	Kataszteri jövedelem (AK)
	Szántó	6 osztály	3119	2,71

II. RÉSZ

1. **Bejegyző határozat, érkezési idő: 36000/2009.04.24**

Tulajdonjog

Jogállás: TULAJDONOS
Tulajdoni hányad: 1/1
Jogcím: vagyonmegosztás
Eredeti határozat: 53866/2008.12.04
Név: MONORIERDŐ KÖZSÉG ÖNKORMÁNYZATA
Jogosult címe: 2213 MONORIERDŐ, Béke köz 13.

III. RÉSZ

1. **Bejegyző határozat, érkezési idő: 36000/2009.04.24**

Önálló szöveges bejegyzés

A monori azonos helyrajzi számú ingatlanból alakult községgé nyilvánítással a Köztársasági Elnök 88/2005.(VI.29.)KE határozata alapján. a hrsz a(z) MONOR zártkert 14073 hrsz-ból keletkezett

2. **Bejegyző határozat, érkezési idő: 39431/2013.04.10**

Vezetékjog

VMB-251/2012. engedély számú 3246 sz. Monorierdő 0,4 kV-os vezetkrendszer javára a vázrajz szerinti 11 m2 területnagyságra;
Név: MVM DÉMÁSZ ÁRAMHÁLÓZATI KFT.
Jogosult címe: 6724 SZEGED, Pulz utca 44.

Az E-hiteles tulajdonilap-másolat tartalma a kiadást megelőző napig megegyezik az ingatlan-nyilvántartásban szereplő adatokkal. A szemle másolat a fennálló bejegyzéseket, a teljes másolat valamennyi bejegyzést tartalmazza. Ez az elektronikus dokumentum kinyomtatva nem minősül hiteles bizonyító erejű dokumentumnak.

TULAJDONI LAP VÉGE

Egyszerűsített ingatlan értékbecslés

1. **MEGBÍZÓ:** Monorierdő Község Önkormányzata Helyszínelés dátuma: 2026.11.17.
2213 Monorierdő, Szabadság u. 50/a.

2. **INGATLAN CÍME ÉS AZONOSÍTÁSA**

Település (város, kerület):	**Monorierdő**	
Cím:	**zártkert 14073 hrsz. (természetben Erdei út)**	
Hrsz:	**14073**	

3. **TULAJDONVISZONYOK**

Név:	Monorierdő Község Önkormányzata	1/1
Címe:	2213 Monorierdő, Béke köz 13.	
Terhelés:	vezetékjog, tulajdoni lap szerint	

4. **ÉRTÉKELÉS CÉLJA:** ***forgalmi érték meghatározása, adásvételhez***

5. **INGATLAN BEMUTATÁSA**

Megnevezése:	szántó 6
Mérete:	3119 m^2
AK érték:	2.71

6. **HASZNOSÍTHATÓSÁG**

Jelenlegi funkció: szántó

Legjobb/legelőnyösebb/leggazdaságosabb használat: kert

7. **VALÓS PIACI ÉRTÉK/MENEKÜLÉSI ÉRTÉK**

Értékelés elve:	Piaci megközelítés
Értékelés érvényessége:	90 nap
Értékelés fordulónapja:	2026.11.17.
Ingatlan valós piaci értéke: igény-, per- és tehermentes állapotban,	**9.400.000,- Ft, azaz kilencmillió-négyszázezer forintra becsüljük.**

Az áfa a törvényi előírásoknak megfelelően.
Az értékelő az ügyfél adóalanyiságát nem vizsgálta.

8. **MEGJEGYZÉS**

Az 5194 fős (2026. jan. 1.) **Monorierdő** község Pest megyében, a Monori járásban található. Magyarország szívében, Pest megye középső részén, Budapesttől délkeletre 42 km-re, a 4-es főút 41. kilométerszelvényének és a Budapest–Cegléd vasútvonal 44. kilométerszelvényének érintkezési pontjában, a Budapest Liszt Ferenc nemzetközi repülőtértől 22 km-re, két nagytáj, az Alföld és az Északi-középhegység, azon belül a Gödöllői-dombság és a Duna–Tisza közi homokhátság találkozásánál helyezkedik el. Közúton Budapest és Szolnok irányából is a 4-es főúton érhető el, hiszen az végighúzódik a település belterületén. Északkeleti határszéle közelében húzódik az M4-es autóút is, annak azonban Monorierdő területén nincs csomópontja, így az onnan érkezőknek vagy Monornál, vagy Pilisnél kell letérniük. Déli szomszédja, Nyáregyháza és az azon átvezető 4605-ös út felé a 46 103-as számú mellékút kínál közúti kapcsolatot. A hazai vasútvonalak közül a Budapest–Záhony-vasútvonal érinti, amelynek egy megállási pontja van itt, Monorierdő megállóhely. 2006-ig Monor város településrésze volt.

A monorierdői zártkertek a település belterületét övező, jogilag külterületi besorolású ingatlanok, amelyek eredetileg kiskerti mezőgazdasági művelésre és hétvégi pihenésre jöttek létre. Csendes, zöldövezeti és erdős-ligetes környezet jellemzi őket. Sokan hétvégi telekként, nyaralóként vagy gazdálkodásra használják, de egyre több telken alakítanak ki állandó lakhatásra alkalmas gazdasági épületeket is.

A vizsgált ingatlan a település észak-északkeleti részén, a központtól kb. 2 km-re, természetben az Erdei út és Szellő utca között található, hasonló zártkerti (felépítményes és felépítmény nélküli) ingatlanok között. Megközelítése homokos úton lehetséges. Közművekkel nem rendelkezik, áram és gáz közmű a közelben elérhető. Az utca felöl kerítetlen, oldalról a szomszédos ingatlanok és azok kerítései határolják. Mérete: 3119m^2, alakja szabályos téglalap. Megnevezése, minőségi osztálya: szántó 6, AK értéke alacsony: 2.71 AK, azaz 8.69 AK/ha, gyenge minőségű termőföld. Övezeti besorolása: Mk (kertes mezőgazdasági terület). Jelenleg műveletlen, elhanyagolt, gazos, beerdősült. Lágy-és fásszárú növények, cserjék és fák találhatók rajta, de ez a növényzet értéket nem képvisel. Az ingatlanról kialakult összbenyomás közepes.

9. ÉRTÉKELŐI NYILATKOZAT

Alulírott értékelő kijelentem, hogy munkámat a szakmában ismert és elfogadott módszerek alkalmazásával legjobb tudásom szerint lelkiismeretesen végeztem. Az ingatlan helyszíni szemrevételezését személyesen hajtottam végre.

Tisztában vagyok azzal, hogy az értékre vonatkozóan kifejtett megállapítások egzakt módon nem bizonyíthatók, illetve garantálhatók teljes mértékben, azonban nincsenek kitéve érzések, befolyás, személyes érdek vagy hiányos hozzáértés hatásainak.

Értékelés dátuma: Jászberény, 2026. november 19.

Értékelést készítette:

SZIKLA 72 KFT.
5100 Jászberény, Fazekas u. 8
Adószám: 11885423-2-13
Bank:11705998-21295232
Telefon: 06-57-502-540

.....

SZIKLA 72 KFT.
Bányai Zoltán, Bányainé Oláh Ildikó
Felsőszintű ingatlanvagyon-értékelők
Igazságügyi szakértő

Záradék

1. A szakvélemény tárgyi ingatlan, mint forgalomképes ingatlan tulajdonjogát értékeli, és a helyszíni szemle során tapasztalt állapotra, készültségre vonatkozik. Az értékelést követően bekövetkezett bármilyen nemű változásokért, mint bontás, gazdasági-erkölcsi avulás, gazdasági-környezeti körülmények megváltozása, gondatlanság, funkciótól eltérő használat, állagromlás, műszaki-fizikai elváltozás, engedély nélküli építés-, melyek az ingatlan értékét befolyásolják, felelősséget nem vállalunk.

2. Az értékelők nem végeztek földmérést, területmérést, a szakvéleményben található alapadatok a Megbízó adatszolgáltatásán és az ingatlan nyilvántartás adatain alapulnak.

3. A helyszíni szemle során feltárás vagy épületfizikai, statikai és egyéb vizsgálat nem történt, a szemrevételezéssel nem látható vagy nem közölt rejtett hibák (esetleges veszélyes anyagok jelenléte) az értékelést nem érintik.

4. A rendelkezésre bocsátott, valamint a szakértés alatt beszerzett adatok és információk, mint tudomásunk szerint helytállóak kerültek felhasználásra teljes körű ellenőrzés nélkül.

5. Az értékbecslés – az eredeti felhasználást kivéve - csak az értékelő előzetes írásbeli hozzájárulásával adható ki harmadik félnek. Az értékelés csak egységes egészként kezelhető, abból részeket kivenni, és azokat magukban értelmezni nem lehet.

6. Az értékelés per-, teher- és igénymentes állapotra vonatkozik.

7. Jogi vizsgálatot az átadott iratok tanulmányozásán túlmenően az értékelő nem végzett. Az ingatlan forgalomképességének jogi eredetű korlátozottságáról a tulajdoni lapon bejegyzetteken túlmenően nincs tudomása, de ezekért felelősséget nem vállal.

8. Az értékelés azon feltételezésen alapul, hogy az ingatlanok jelenlegi, jövőbeni hasznosításával összefüggésben a helyi és országos hatóságoktól és egyéb szervezetektől valamennyi szükséges engedély, jóváhagyás és felhatalmazás rendelkezésre áll, ill. ezek beszerezhetők.

9. Javadalmazásunk nem függ az értékelt vagyontárgy értékétől, sem pedig olyan eseménytől, amely e szakvéleményben foglalt következtetések felhasználásának eredményeképpen jöhet létre.

10. A szakvélemény készítése során alkalmazott eljárásmód megfelel az európai Általános Adatvédelmi Rendeletben (GDPR) megfogalmazott előírásoknak, azaz a természetes személyek, a gazdasági szereplők és esetlegesen a közhatalmi szervek adatainak jogbiztonsága és gyakorlati biztonsága rendszerünkben fokozottan biztosított.

FOTÓ MELLÉKLET











Környezet és megközelíthetőség.








Az értékelt terület.

Elektronikusan hitelesítve: 2026.11.17. 14:35:46

Pest Megyei Kormányhivatal
Földhivatali Főosztály Földhivatali
Osztály 7.
2200 Monor, Nemzetőr utca 23.

Tulajdonilap-másolat
(teljes,ügyleti)

Ügyazonosító:
INYER/TULLAP/20261117/18172
2026.11.17

Monorierdő
Zártkert, 14073 helyrajzi szám

"CÍMKÉPZÉS ALATT"
Monorierdő, Zártkert, 14073

I. RÉSZ

1. **Bejegyző határozat, érkezési idő:**
   36000/2009.04.24

   AZ INGATLAN ADATAI, ALRÉSZLET ADATOK

Alrészlet jele	Művelési ág / Kivett Megnevezés	Minőségi osztályok	Terület (ha nm)	Kataszteri jövedelem (AK)
	Szántó	6 osztály	3119	2,71

II. RÉSZ

1. **Bejegyző határozat, érkezési idő:**
   36000/2009.04.24

   Tulajdonjog

   Jogállás: TULAJDONOS
   Tulajdoni hányad: 1/1
   Jogcím: vagyonmegosztás
   Eredeti határozat: 53866/2008.12.04
   Név: MONORIERDŐ KÖZSÉG ÖNKORMÁNYZATA
   Jogosult címe: 2213 MONORIERDŐ, Béke köz 13.

III. RÉSZ

1. **Bejegyző határozat, érkezési idő:**
   36000/2009.04.24

   Önálló szöveges bejegyzés

   A monori azonos helyrajzi számú ingatlanból alakult községgé nyilvánítással a Köztársasági Elnök 88/2005.(VI.29.)KE határozata alapján. a hrsz a(z) MONOR zártkert 14073 hrsz-ból keletkezett

2. **Bejegyző határozat, érkezési idő:**
   39431/2013.04.10

   Vezetékjog

   VMB-251/2012. engedély számú 3246 sz. Monorierdő 0,4 kV-os vezetkrendszer javára a vázrajz szerinti 11 m2 területnagyságra;
   Név: MVM DÉMÁSZ ÁRAMHÁLÓZATI KFT.
   Jogosult címe: 6724 SZEGED, Pulz utca 44.

Az E-hiteles tulajdonilap-másolat tartalma a kiadást megelőző napig megegyezik az ingatlan-nyilvántartásban szereplő adatokkal. A szemle másolat a fennálló bejegyzéseket, a teljes másolat valamennyi bejegyzést tartalmazza. Ez az elektronikus dokumentum kinyomtatva nem minősül hiteles bizonyító erejű dokumentumnak.

TULAJDONI LAP VÉGE

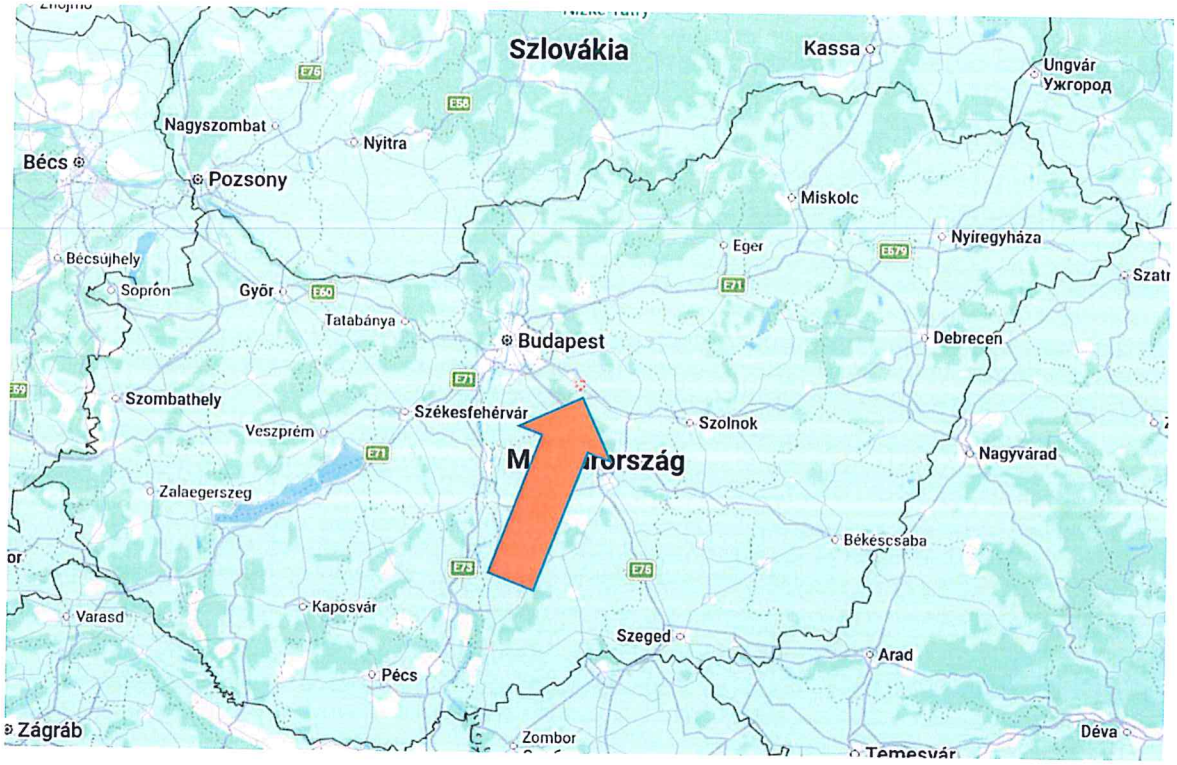
Szlovákia
Kassa
Ungvár
Ужгород
Nagyszombat
Nyitra
Bécs
Pozsony
Miskolc
Eger
Nyíregyháza
Bécsújhely
Sopron
Győr
Tatabánya
Budapest
Debrecen
Szombathely
Székesfehérvár
Szolnok
Veszprém
Nagyvárad
Zalaegerszeg
Békéscsaba
Kaposvár
Varasd
Szeged
Arad
Pécs
Zágráb
Zombor
Déva

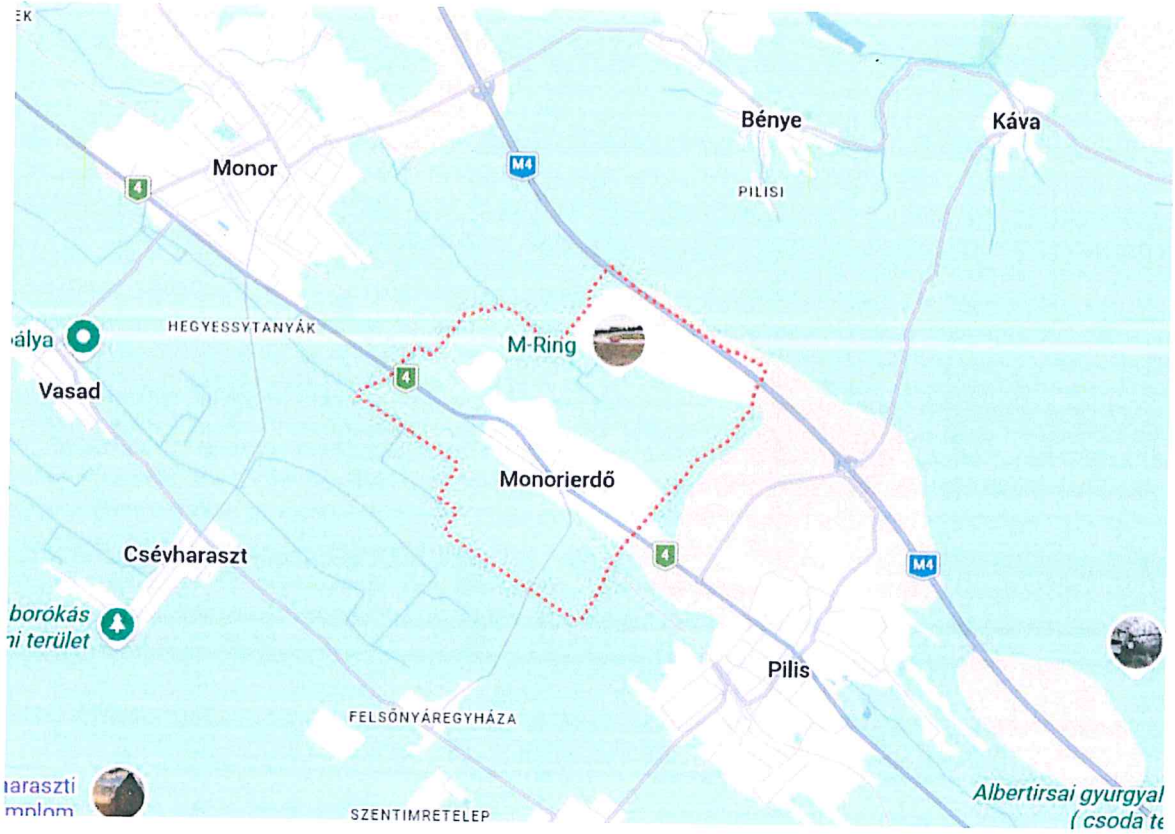
Bénye
Káva
Monor
PILISI
HEGYESSYTANYÁK
M-Ring
Vasad
Monorierdő
Csévharaszt
Pilis
FELSŐNYÁREGYHÁZA
SZENTIMRETELEP

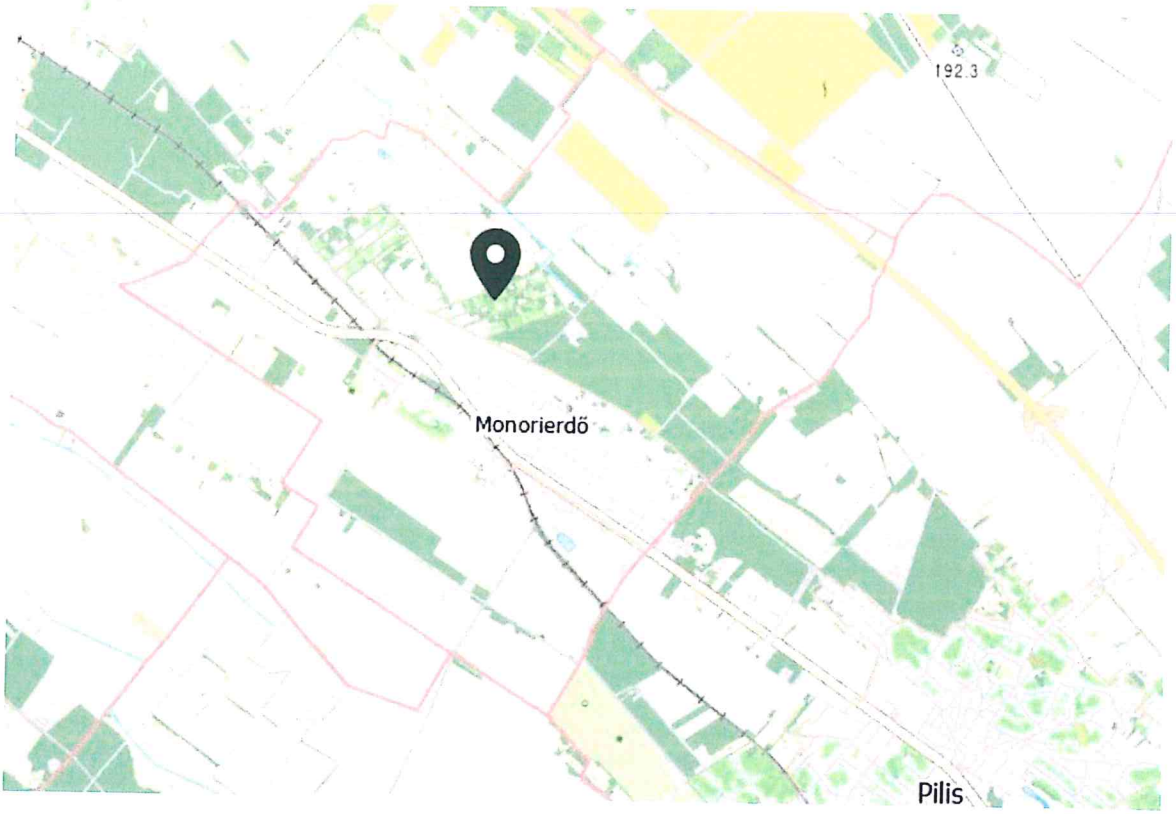
192.3
Monorierdő
Pilis

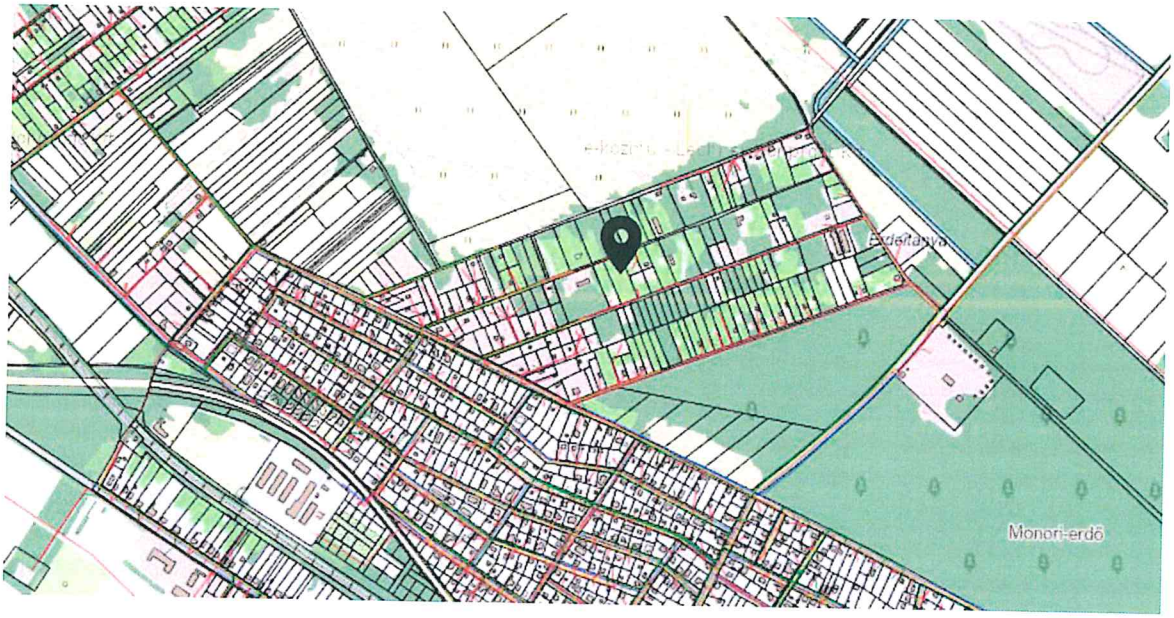
Erdőtársy
Monori-erdő


0231/21
0230
14102
14103
14104
14105
14106
14107
14108
14110/2
14109
14110/1
0228
14077
14078
14079
14080
14074
14076
14111/2
14072
14073
14075
0226
14071
14070
14067
14066
14063
14069
14068
14065
14064
14061
14037
14038
14041
14042
14045
14039
14046
14040
14036/2
14036/1
14035/3
14035/2
14035/1
14034/3
14034/2
14034/1
14033
14032/2
14032/1
14012/4
14012/3
14012/2
14011/2
14011/1
14010/4
14069/3



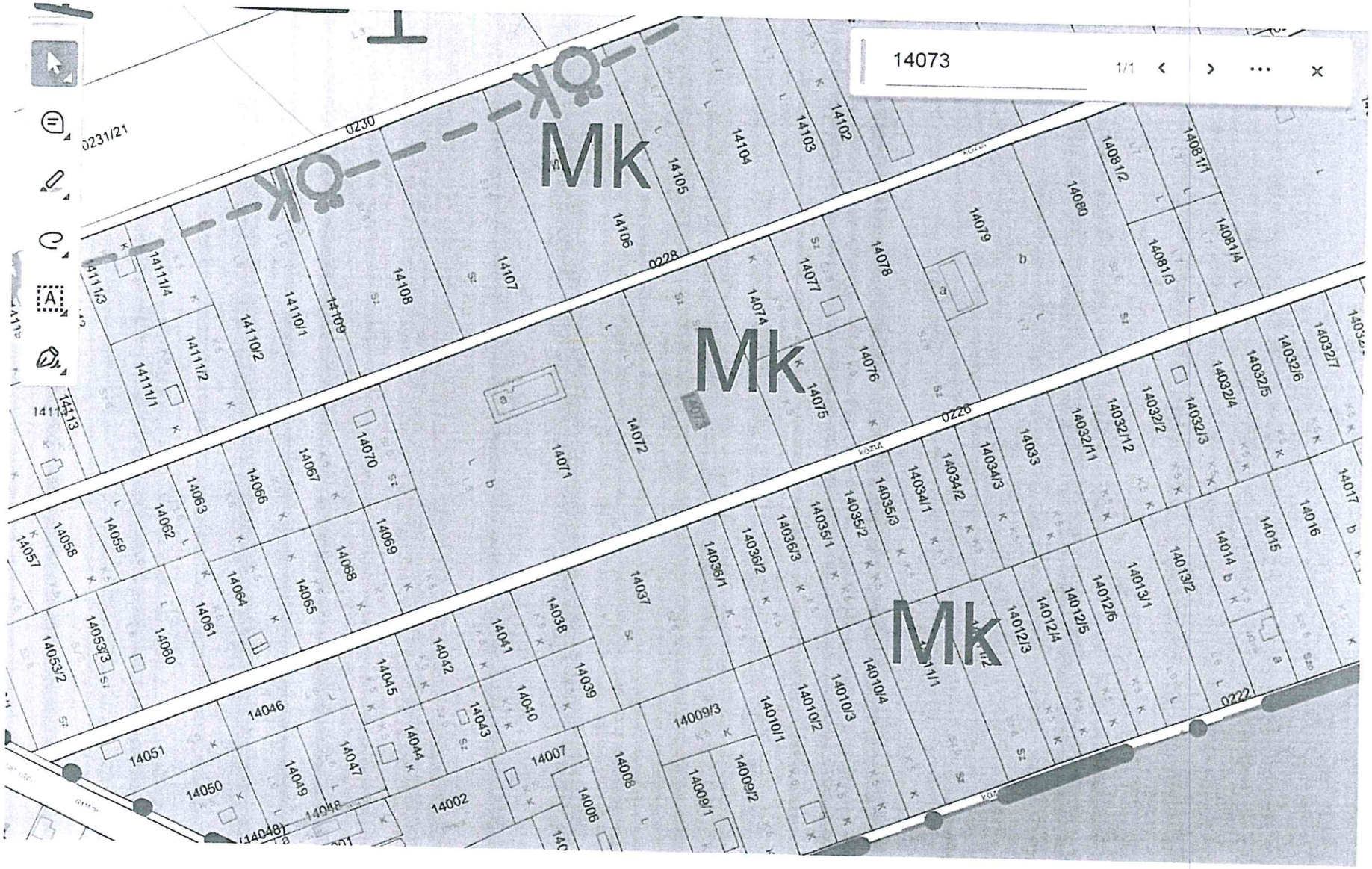
14073
1/1
Mk
Mk
Mk
0230
0228
0226
0222
0231/21
14071
14072
14074
14075
14076
14077
14078
14079
14080
14081/1
14081/2
14081/3
14081/4
14102
14103
14104
14105
14106
14107
14108
14109
14110/1
14110/2
14111/1
14111/2
14111/3
14111/4
14113
14057
14058
14059
14060
14061
14062
14063
14064
14065
14066
14067
14068
14069
14070
14053/2
14053/3
14046
14047
14048
14049
14050
14051
14002
14006
14007
14008
14009/1
14009/2
14009/3
14010/1
14010/2
14010/3
14010/4
14012/3
14012/4
14012/5
14012/6
14013/1
14013/2
14014
14015
14016
14017
14032/2
14032/3
14032/4
14032/5
14032/6
14032/7
14032/11
14032/12
14033
14034/1
14034/2
14034/3
14035/1
14035/2
14035/3
14036/1
14036/2
14036/3
14037
14038
14039
14040
14041
14042
14043
14044
14045
14046
14047
14048
14049
14050
14051