






Ügyiratszám: Hiv/ /2023.

ELŐTERJESZTÉS

a Pénzügyi, Településfejlesztési és Közbiztonsági Bizottság
2023. január 31-ei ülésére,
a Humán Bizottság 2023. január 31-ei ülésére,
valamint
a Képviselő-testület 2023. január 31-ei ülésére

Monorierdő 1990/1. hrsz alatti közterületi út elnevezése

Előterjesztő:	Szente Béla polgármester	
Előterjesztést készítette	Radóczy Andrea aljegyző	
Törvényességi szempontból ellenőrizte:	Bozsóné Rab Tímea Mariann jegyző	

Melléklet: térképszelvény
Földkönyvi nyilvántartás

Monorierdő Község Önkormányzat
Pénzügyi, Településfejlesztési és Közbiztonsági Bizottsága,
Humán Bizottsága és
Képviselő-testülete
részére

Helyben

Képviselő-testület, Tisztelt Bizottságok!

Magyarország helyi önkormányzatairól szóló törvény 13. § (1) bekezdés 3. pontja az önkormányzat kötelező – a 42. § 8. pontja szerint át nem ruházható képviselő-testületi – feladatai közé sorolja a közterület elnevezést.

A törvény szabályozása szerint:

14/A. § (1) Minden belterületi és olyan külterületi közterületet el kell nevezni, amely olyan ingatlanhoz vezet, amelyen az épített környezet alakításáról és védelméről szóló törvény szerinti épület található.

(2) Közterület elnevezéseként nem alkalmazható

a) ugyanazon településen vagy a fővárosban ugyanazon a kerületen belül azonos jellegű közterületre alkalmazandó azonos,

b) kormányrendeletben meghatározottak szerint a közterületek megkülönböztetését lehetővé tevő szabályokkal való ellentét miatt összetéveszhető, vagy

c) kormányrendeletben meghatározottak szerint a közterületek elnevezésére vonatkozó technikai feltételekkel ellentétes elnevezés.

(3) Közterület élő személyről nem nevezhető el.

(4) Települések egyesítése, területrészt átadása, a kerület határainak megváltoztatása után szükség esetén átnevezéssel kell gondoskodni arról, hogy az új település közterületnevei megfeleljenek a (2) és (3) bekezdésben meghatározott követelményeknek.

(5) Minden házzámmal ellátott épületen a tulajdonosnak fel kell tüntetnie a házzámmot.

(6) Minden, az (1) bekezdés szerint elnevezett közterületet az elnevezése feltüntetésével kell megjelölni.

Monorierdő Község Önkormányzat Képviselő-testületének a közterületek elnevezésének, valamint az elnevezésük megváltoztatására irányuló kezdeményezés és a házszám megállapítás szabályairól szóló 10/2014.(X.31.) számú rendelete alapján

3.§ (1) Minden belterületi közterületet el kell nevezni, minden magánutat és külterületi közterületet el lehet nevezni.

(2) Az újonnan kialakított közterület nevét a létrejöttét követő hat hónapon belül kell megállapítani.

(3) Meglévő, elnevezett közterület természetes folytatásában lévő közterület külön elnevezési eljárás nélkül a már elnevezett közterület nevét kapja.

4. § (1) A közterület elnevezésénél figyelemmel kell lenni a település jellegére, történelmére, hagyományaira, földrajzi adottságaira. Az elnevezés lehetőleg utaljon a közterületnek a településen belüli elhelyezkedésére, helytörténeti vonatkozásaira.

(2) Közterületet –figyelemmel a Korm. rendelet szabályaira – személyről, tárgyról, állatról, növényről, történelmi eseményről, földrajzi névről, elhelyezkedésről vagy fogalomról lehet elnevezni.

5. § (1) A közterület elnevezése során törekedni kell arra, hogy az elnevezés rövid és közérthető, a magyar nyelvhelyesség szabályainak megfelelő legyen.

(2) A személyről történő elnevezés során törekedni kell arra, hogy az elnevezés olyan személynek állítson emléket, aki

a) a társadalmi élet bármely területén kimagasló érdemeket szerzett és

b) élete, munkássága, valamely módon a településhez vagy a térséghez kötődik, hozzájárult a település vagy térség fejlődéséhez, vagy példa értékű lehet a településen lakók számára.

6. §(1) A közterület nevének megállapítását vagy megváltoztatását kezdeményezheti:

a) a polgármester,

b) a helyi önkormányzat képviselője,

c) a közterületen bejelentett lakcímmel rendelkező állampolgárok legalább 10 %-a,

d) a közterületen ingatlannal, székhellyel, telephellyel rendelkező jogi személy.

A mellékelt térképszelvény alapján látható, hogy a Szellő utcáról nyíló 1990/1. hrsz alatti közterületi út elnevezése eddig nem történt meg.

A Földkönyvi nyilvántartás értelmében „kivett út” besorolás alá tartozik, tulajdonosa Monorierdő Község Önkormányzata.

Nevezett ingatlanon jelenleg folyamatban vannak építkezések, ezért szükséges – jogszabály alapján pedig kötelező Képviselő-testületi döntés – ezen közterületi út elnevezése.

Tekintettel arra, hogy a 1990/1. hrsz alatti közterületi út csekély számú, 7 ingatlannal határos, illetve a megközelítésére a Szellő utcáról lehetséges, ezért javaslatom lenne, hogy a Monorierdő 1990/1. hrsz alatti közterületi utat Szellő köz -nek nevezze el a Tisztelt Képviselő-testület.

Fentiek alapján kérem a Tisztelt Bizottságot és a Képviselő-testületet, hogy az előterjesztést megtárgyalni és döntést hozni szíveskedjen.

Határozati javaslatok

a) Pénzügyi, Településfejlesztési és Közbiztonsági Bizottság, határozati javaslata:

Monorierdő Község Önkormányzat Képviselő-testületének Pénzügyi, Településfejlesztési és Közbiztonsági Bizottsága /2023.(I.31.) határozata

Tárgy: Javaslat a Monorierdő 1990/1. hrsz közterületi út elnevezésére

1. A Pénzügyi, Településfejlesztési és Közbiztonsági Bizottsága javasolja a Képviselő-testületnek, hozzon döntést arról, hogy Monorierdő Község Önkormányzat tulajdonában álló 1990/1. hrsz-ú utat Szellő köz-nek nevezze el.
2. Kérje fel a jegyzőt, hogy a közterületek elnevezésének, valamint az elnevezésük megváltoztatására irányuló kezdeményezés és a házszám megállapítás szabályairól szóló 10/2014.(X.31.) számú rendelet 7. § (2) bekezdésében előírtak, valamint a központi címregiszterről és a címkezelésről szóló 345/2014. (XII. 23.) Kormányrendelet előírásai szerinti eljárást folytassa le.

Határidő: azonnal

Felelős: bizottság elnöke, jegyző

b) a Humán Bizottság, határozati javaslata:

**Monorierdő Község Önkormányzat Képviselő-testületének
Humán Bizottsága /2023.(I.31.) határozata**

Tárgy: Javaslát a Monorierdő 1990/1. hrsz közterületi út elnevezésére

- (1) A Humán Bizottsága javasolja a Képviselő-testületnek, hozzon döntést arról, hogy Monorierdő Község Önkormányzat tulajdonában álló 1990/1. hrsz-ú utat Szellő köz-nek nevezze el.
- (2) Kérje fel a jegyzőt, hogy a közterületek elnevezésének, valamint az elnevezésük megváltoztatására irányuló kezdeményezés és a házszám megállapítás szabályairól szóló 10/2014.(X.31.) számú rendelet 7. § (2) bekezdésében előírtak, valamint a központi címregiszterről és a címkezelésről szóló 345/2014. (XII. 23.) Kormányrendelet előírásai szerinti eljárást folytassa le.

Határidő: azonnal

Felelős: bizottság elnöke, jegyző

c) Képviselő-testület határozata:

**Monorierdő Község Önkormányzat Képviselő-testületének
/2023.(I.31.) Kt. határozata**

Tárgy: Döntés a Monorierdő 1990/1. hrsz közterületi út elnevezéséről

- (1) Monorierdő Község Önkormányzat Képviselő-testülete A Pénzügyi, Településfejlesztési és Közbiztonsági Bizottság, illetve a Humán Bizottság javaslatát figyelembe véve Monorierdő Község Önkormányzat tulajdonában álló 1990/1. hrsz-ú utat Szellő köz-nek nevezi el.
- (2) Felkéri a jegyzőt, hogy a közterületek elnevezésének, valamint az elnevezésük megváltoztatására irányuló kezdeményezés és a házszám megállapítás szabályairól szóló 10/2014.(X.31.) számú rendelet 7. § (2) bekezdésében előírtak, valamint a központi címregiszterről és a címkezelésről szóló 345/2014. (XII. 23.) Kormányrendelet előírásai szerinti eljárást folytassa le.

Határidő: azonnal

Felelős: polgármester, jegyző

Monorierdő, 2023. január 17.

Tisztelettel:



Szente Béla
polgármester

HRSZ JEL Műv.ág Min.oszt. Terület(ha.m2) Kat.jöv.

1990/1

. kivett út 0.1419 0.00

ÖSSZESEN: 0.1419 0.00

Cím: .

Tulajdonosi adatok

Sorszám: 1 Bejegyző határozat: 44385/2009.09.29

Tul.hányad: 1/1

Szerz.jogcím: ajándékozás

Név: MONORIERDŐ KÖZSÉG ÖNKORMÁNYZATA

Jogállás: tulajdonos

Cím: 2213 MONORIERDŐ, Béke köz 13.

Jogok-tények jogosultjai

Sorszám: 1 Bejegyző határozat: 44385/2009.09.29

Jog-tény neve: Önálló szöveges bejegyzés

Szöveg: A monorierdői 1990 hrsz-ú 607 m2 területű, az 1991 hrsz-ú 606 m2 területű, az 1992 hrsz-ú 579 m2 területű, az 1993 hrsz-ú 551 m2 területű, az 1994 hrsz-ó 662 m2 területű, az 1995 hrsz-ú 623 m2 területű, a 2012 hrsz-ú 709 m2 területű, a 2013 hrsz-ú 775 m2 területű, a 2014 hrsz-ú 736 m2 területű, a 2015 hrsz-ú 729 m2 területű, a 2016 hrsz-ú 802 m2 területű és a 2017 hrsz-ú 939 m2 területű ingatlanok egybeolvasztva, majd 1990/1 hrsz-ú 1419 m2 területű, 1990/2 hrsz-ú 591 m2 területű, 1990/3 hrsz-ú 581 m2 területű, 1990/4 hrsz-ú 571 m2 területű, 1990/5 hrsz-ú 536 m2 területű, 1990/6 hrsz-ú 527 m2 területű, 1990/7 hrsz-ú 548 m2 területű, 1990/8 hrsz-ú 578 m2 területű, 1990/9 hrsz-ú 577 m2 területű, 1990/10 hrsz-ú 576 m2 területű, 1990/11 hrsz-ú 605 m2 területű, 1990/12 hrsz-ú 605 m2 területű és 1990/13 hrsz-ú 604 m2 területű részletekre megosztva telekalakítás alapján

Sorszám: 2 Bejegyző határozat: 39086/2013.04.10

Jog-tény neve: VezetékJog

Név: MVM DÉMÁSZ ÁRAMHÁLÓZATI KFT.

Cím: 6724 SZEGED, Kossuth Lajos sugárút 64-66.

Szöveg: VMB-251/2012. engedély számú 3246 sz. Monorierdő 0,4 kV-os vezetékrendszer javára a vázrajz szerinti 25 m2 terület nagyságra;

