





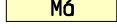








**MONORIERDŐ KÖZSÉG TELEPÜLÉSRENDEZÉSI ESZKÖZEINEK MÓDOSÍTÁSA
A BUDAPESTI ELŐVÁROSI VASÚTÁLLOMÁSOK ÉS MEGÁLLÓHELYEK MÓDVÁLTÁSI LÉTESÍTMÉNYEINEK TERVEZÉSE
2. RÉSZ - VASÚTÁLLOMÁS PARKOLÓ
TELEPÜLÉSSZERKEZETI TERV MÓDOSÍTÁS**


JELMAGYARÁZAT


-  tervezési terület határa
- BEÉPÍTÉSRE SZÁNT TERÜLETEK**
-  Lke kertvárosias lakóterület
-  Vt településközpont vegyes terület
- BEÉPÍTÉSRE NEM SZÁNT TERÜLETEK**
-  Kók közlekedési terület, kötöttpályás
-  KÓu közúti közlekedési terület
-  Z-Kk zöldterület - közkert
-  Má általános mezőgazdasági terület, szántó
- TÁJ- ÉS TERMÉSZETVÉDELEM, KÖRNYEZETVÉDELEM**
-  védősáv határa
- NYOMVONALAS ELEMELK, OBJEKTUMOK JELELÉSE**
-  vasútvonal 100J
-  országos főút
-  települési mellékút
-  szintbeni vasúti kereszteződés
-  jelentős közhasználatú parkolóhely


TERVRSZÁM: TSZT-M/2024. MÉRETARÁNY: M = 1 : 4000 DÁTUM: 2024. JÚNIUS

Monorierdő Község Képviselő-testülete
.../2024.(... ..) Kt. határozatának
1. melléklete

TERVEZŐK:

Felölés tervező: dr. Gajdos István TT1 01-0072
okl. építész-mérnök
településtervező vezető tervező 

Zöldfelület, környezetvédelem tájrendezés: Vincze Attila TK/1 01-5089
okl. táj-és kertépítész vezető tervező 

Közlekedés: Hantos Gyula Tkó 01-14265
okl. építőmérnök vezető tervező 

Készült az állami alapadatok felhasználásával.